



**ARRÊTÉ n° 23-2021-05-03-00004**

**CRÉATION DE SECTEURS D'INFORMATION SUR LES SOLS (SIS)**

**La préfète de la Creuse,**

**Vu** le code de l'environnement, parties législative et réglementaire et notamment ses articles L. 556-2, L. 125-6, L. 171-6, L. 171-8, L. 172-1, L. 511-1, L. 512-5, L. 514-5 et R. 125-41 à R. 125-47 ;

**Vu** l'article 173 de la loi n° 2014-366 du 24 mars 2014 pour l'accès au logement et un urbanisme rénové, dite loi ALUR, qui prévoit l'élaboration de secteurs d'information sur les sols (SIS) ;

**Vu** le décret n° 2015-1353 du 26 octobre 2015 relatif aux articles L. 125-6 et L. 125-7 du code de l'environnement précisant les modalités de mise en œuvre des SIS ;

**Vu** le rapport et les propositions du 2 avril 2021 de l'inspection des installations classées pour la protection de l'environnement,

**Vu** les absences d'avis émis par les communes des EPCI entre le 3 juillet 2020 et le 3 janvier 2021 ;

**Vu** l'information des propriétaires concernés par le projet de création de secteurs d'information sur les sols, par courrier du 22 juillet 2020 ;

**Vu** les absences d'observation du public recueillies entre le 15 janvier 2021 et 15 février 2021 ;

**Considérant** qu'il convient de formaliser les informations détenues par l'État sur la pollution des sols afin de prévenir durablement tout risque pour l'environnement ou la santé des utilisateurs du site et que des études et travaux appropriés soient mis en œuvre en cas de changement d'usage des sols ;

**Considérant** que les activités exercées par les sociétés dont les noms figurent sur l'annexe 1, est à l'origine de pollution des sols et des eaux souterraines ;

**Considérant** que les communes du département de la Creuse ont été consultées sur les projets de création de secteurs d'information des sols situées sur leur territoire ;

**Considérant** que les propriétaires des terrains d'assiette concernés par des projets de création de secteurs d'informations des sols ont été informés ;

**Considérant** que la consultation du public a été réalisée du 15 janvier 2021 et 15 février 2021;

**Considérant** que les remarques des communes, des propriétaires et du public ont été prises en compte et qu'elles ne remettent pas en cause les projets de création de secteur d'information des sols ;

**Sur proposition** de M. le secrétaire général de la préfecture de la Creuse,

## ARRÊTE

### ARTICLE 1 - GÉNÉRALITÉS

Conformément à l'article R. 125-45 du code de l'environnement, les secteurs d'information des sols (SIS) sont créés pour l'établissement public de coopération intercommunale de la communauté de communes Creuse Confluence :

sur la commune de Gouzon (ancien site minier uranifère des Grands Champs)  
Fiche SIS N° 23SIS08506

sur la commune de Evaux les Bains  
Fiche SIS N° 23SIS08507 (ancien site minier uranifère de La Casine)  
Fiche SIS N° 23SIS08758 (ancienne usine de traitement du minerai du Châtelet)

Ces secteurs d'information des sols sont annexés au présent arrêté.

### ARTICLE 2 - PUBLICATION

Les secteurs d'information des sols mentionnés à l'article 1 sont publiés sur le site internet : <http://www.georisques.gouv.fr>

L'arrêté est publié au recueil des actes administratifs de la préfecture de la Creuse.

### ARTICLE 3 - NOTIFICATIONS

Conformément à l'article R. 125-46 du code de l'environnement, le présent arrêté est notifié aux maires des communes de Gouzon et d'Evaux-les-Bains et au président de la communauté de communes Creuse Confluence compétents en matière de plan local d'urbanisme, de documents d'urbanisme en tenant lieu ou de carte communale dont le territoire comprend des secteurs d'information des sols mentionnés à l'article 1, et au directeur départemental des territoires de la Creuse.

### ARTICLE 4 - APPLICATION

M. le secrétaire général de la préfecture, M. le sous-préfet d'Aubusson, MM les maires de Gouzon et d'Evaux-les-Bains et M. le président de la communauté de communes de Creuse Confluence sont chargés, chacun en ce qui le concerne, de l'exécution du présent arrêté.

Fait à Guéret, le - 3 MAI 2021  
Pour la préfète, et par délégation,  
le secrétaire général,

Renaud NURY



**GÉORISQUES**  
 Mieux connaître les risques sur le territoire

## Secteur d'information sur les Sols (SIS)

### Fiche interne (non diffusable)

Vu pour être annexé à notre arrêté en date de ce jour

GUÉRET, le **- 3 MAI 2021**

#### Identification

<b>Identifiant</b>	23SIS08506	Pour la Préfète et par délégation, Le Secrétaire Général,  Renaud NURY
<b>Nom usuel</b>	GRANDS CHAMPS	
<b>Adresse</b>	Gouzon	
<b>Lieu-dit</b>	Grands champs	
<b>Département</b>	CREUSE - 23	
<b>Commune principale</b>	GOUZON - 23093	
<b>Caractéristiques du SIS</b>	<p>Ancien site minier uranifère passé dans le droit commun (i.e sorti de police des mines)</p> <p>Nature des chantiers miniers : Mine à ciel ouvert (MCO)</p> <p>Réaménagement : l'ensemble du site a été entièrement réaménagé pour créer un site dédié à la pêche et aux promeneurs:</p> <ul style="list-style-type: none"> <li>- Transformation de la mine à ciel ouvert en plan d'eau (comblement partiel de la fosse jusqu'à la côte 366, élargissement de la plateforme située au Sud de la RN 145, réaménagement des berges en pente douce, création d'un déversoir et d'un canal d'écoulement pour évacuer les eaux de surverse vers les anciens bassins de traitement des eaux).</li> <li>- Verse à stériles (remise en forme de façon à obtenir une pente douce , enherbement hydraulique).</li> </ul> <p>Plusieurs aménagements ont été réalisés par la Communauté de Communes du Carrefour des Quatre Provinces, (propriétaire du site) : création d'un local de pêche, réfection des chemins autour de l'étang, piste pour chevaux...</p> <p>La verse à stériles présente des traces de ravinements au Sud et de passages d'engins à moteurs (probablement dus aux engins d'entretien) sur son flanc nord-est.</p> <p>Rejets d'eau au Sud de la Parcelle 131. Station de traitement par décantation, arrêtée au moment de la mise en eau de la fosse.</p> <p>Localisation des verses : parcelle 0618.          Localisation de l'ancien carreau minier : parcelles 0131, 0618 et 0684.          Localisation MCO : parcelles 0618, 0002, 0685 et 0684.</p>	
<b>Etat technique</b>	Site concerné par une pollution diffuse d'origine minière	
<b>Observations</b>	Ancien site minier uranifère / présence de stériles miniers Période d'exploitation minière : 1986 à 1988  Arrêté préfectoral donnant acte de la déclaration d'abandon du site : 16/03/1995 Arrêté préfectoral concernant la suppression de la surveillance du site : 08/01/1999	

## Références aux inventaires

Organisme	Base	Identifiant	Lien
Etablissement public - IRSN	Base MIMAUSA (anciens sites miniers d'uranium)	GRANDS CHAMPS	<a href="https://mimausabdd.irsn.fr/#">https://mimausabdd.irsn.fr/#</a>

## Sélection du SIS

Statut Soumis

Critère de sélection Terrains concernés à risques potentiels, à diagnostiquer

Commentaires sur la sélection

### Précision des contours

Localisation D'après des plans anciens et actuels à l'échelle appropriée

Cadastre

Observations sur la numérisation

## Caractéristiques géométriques générales

Coordonnées du centroïde 638853.0 , 6566368.0 (Lambert 93)

Superficie totale 309060 m<sup>2</sup>

Perimètre total 2950 m

Précision des contours

## Liste parcellaire cadastral

Date de vérification du parcellaire

Commune	Section	Parcelle	Date génération
GOUZON	0G	131	10/04/2019
GOUZON	0G	618	10/04/2019
GOUZON	0G	681	10/04/2019
GOUZON	0G	684	10/04/2019
GOUZON	ZB	2	10/04/2019

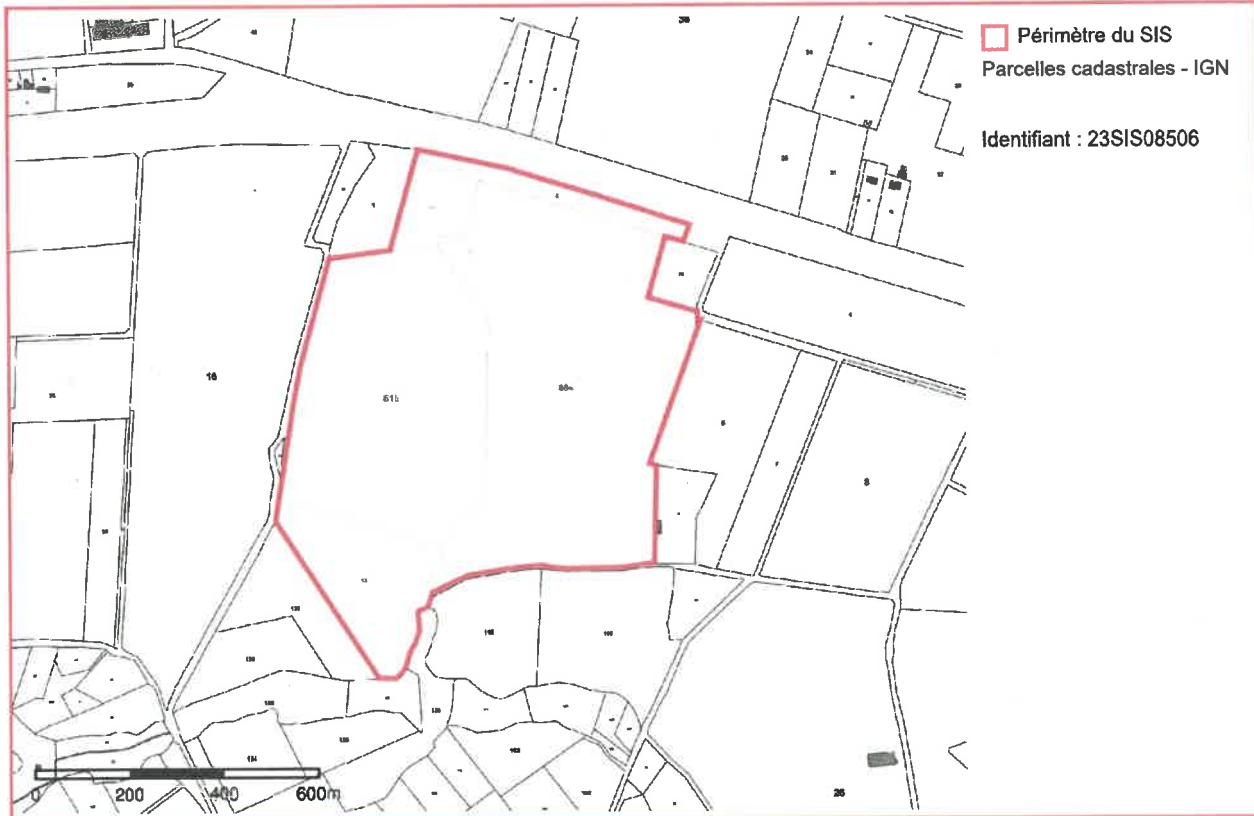
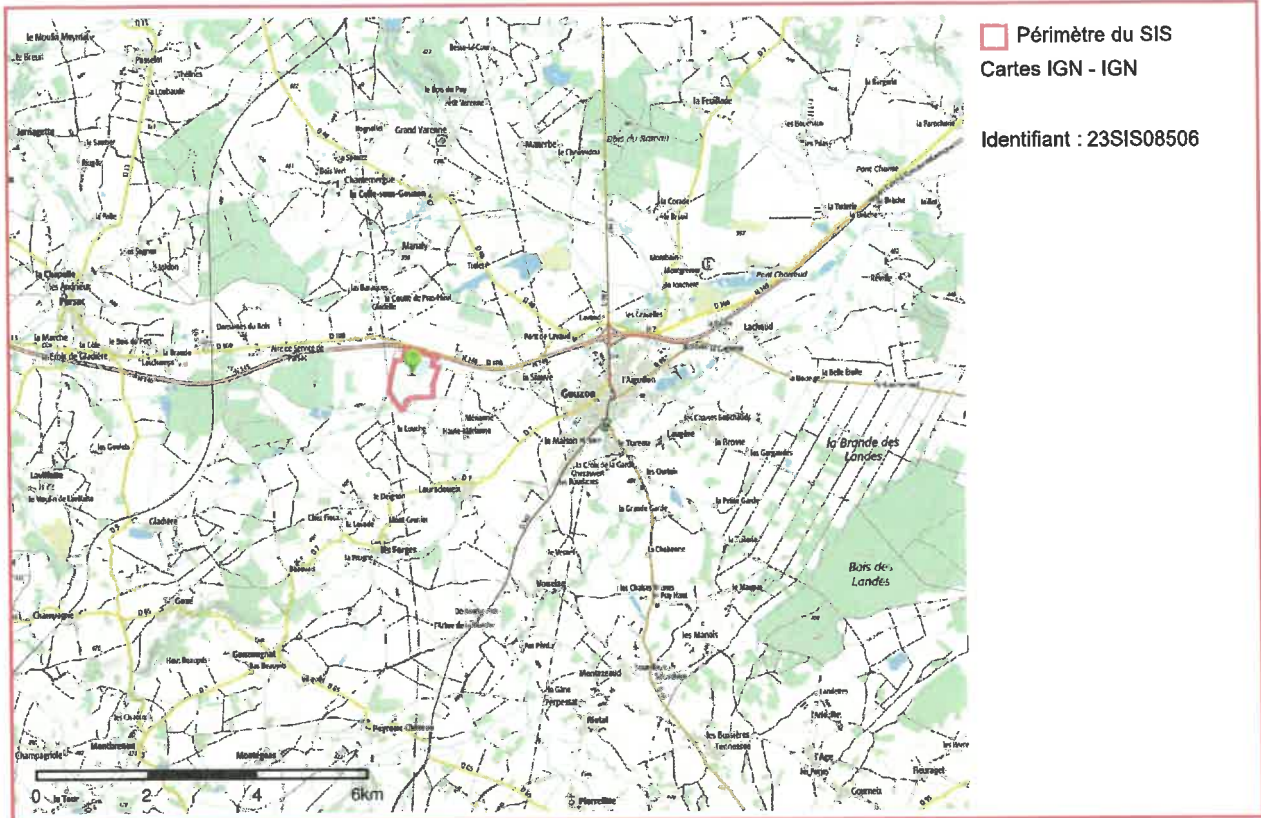
## Gestion de documents

Titre	Commentaire	Diffusable
Analyses sur les eaux et des sédiments		Oui
Fiche site GRANDS CHAMPS		Oui
Extrait cadastral du site		Oui

## Historique des interventions sur le SIS

Date	Action	Utilisateur	Organisme	Commentaires
10/04/2019	Création	LERAY Emilie	Administration - DREAL - DRIEE - DEAL	
12/04/2019	Soumission pour validation	LERAY Emilie	Administration - DREAL - DRIEE - DEAL	à vérifier / compléter par IH
20/05/2019	Demande de modification	HUBERT Isabelle	Administration - DREAL - DRIEE - DEAL	changement de statut pour modif IH direct
20/05/2019	Soumission pour validation	HUBERT Isabelle	Administration - DREAL - DRIEE - DEAL	OK IH
26/03/2020	Demande de modification	COMPANY Sonia	Administration - DREAL - DRIEE - DEAL	Docs à passer en diffusable
26/03/2020	Soumission pour validation	COMPANY Sonia	Administration - DREAL - DRIEE - DEAL	Docs passés en diffusable

# Cartographie




**GÉORISQUES**  
 Mieux connaître les risques sur le territoire

**Secteur d'information sur les Sols (SIS)**
**Fiche interne (non diffusable)**

Vu pour être annexé à notre arrêté en date de ce jour

GUÉRET, le **- 3 MAI 2021**
**Identification**

Identifiant	23SIS08507
Nom usuel	LA CASINE
Adresse	Evaux les bains
Lieu-dit	
Département	CREUSE - 23
Commune principale	EVAUX LES BAINS - 23076
Caractéristiques du SIS	Ancien site minier uranifère orphelin (et sorti de police des mines)

 Pour la Préfète et par délégation,  
 Le Secrétaire Général,

Renaud NURY

Nature des Travaux miniers : Travaux miniers souterrains

Le site se situe au Sud du hameau de la Forêt, au Sud Ouest d'Evaux Les Bains (section ZT, au sud de la parcelle 76).

Des travaux de mise en sécurité du puits (par comblement + tumulus) et de recouvrement des terres marquées par de la terre végétale ont été réalisés en 2012 par l'État.

Mémoire du site à conserver / changement d'usage éventuel

Etat technique Site concerné par une pollution diffuse d'origine minière

 Observations Ancien site minier uranifère / présence de stériles miniers  
 Période d'exploitation minière : 1957 à 1959

**Références aux inventaires**

Organisme	Base	Identifiant	Lien
Etablissement public - IRSN	Base MIMAUSA (anciens sites miniers d'uranium)	CASINE ( LA)	<a href="https://mimausabdd.irsn.fr/#">https://mimausabdd.irsn.fr/#</a>

**Sélection du SIS**

Statut Soumis

Critère de sélection Terrains concernés à risques potentiels, à diagnostiquer

Commentaires sur la sélection

**Précision des contours**

Localisation D'après des plans anciens et actuels à l'échelle appropriée

Cadastre

Observations sur la numérisation

## Caractéristiques géométriques générales

Coordonnées du centroïde 665297.0 , 6558504.0 (Lambert 93)

Superficie totale 5643 m<sup>2</sup>

Perimètre total 445 m

Précision des contours

## Liste parcellaire cadastral

Date de vérification du  
parcellaire

Commune	Section	Parcelle	Date génération
EVAUX LES BAINS	ZT	76	10/04/2019

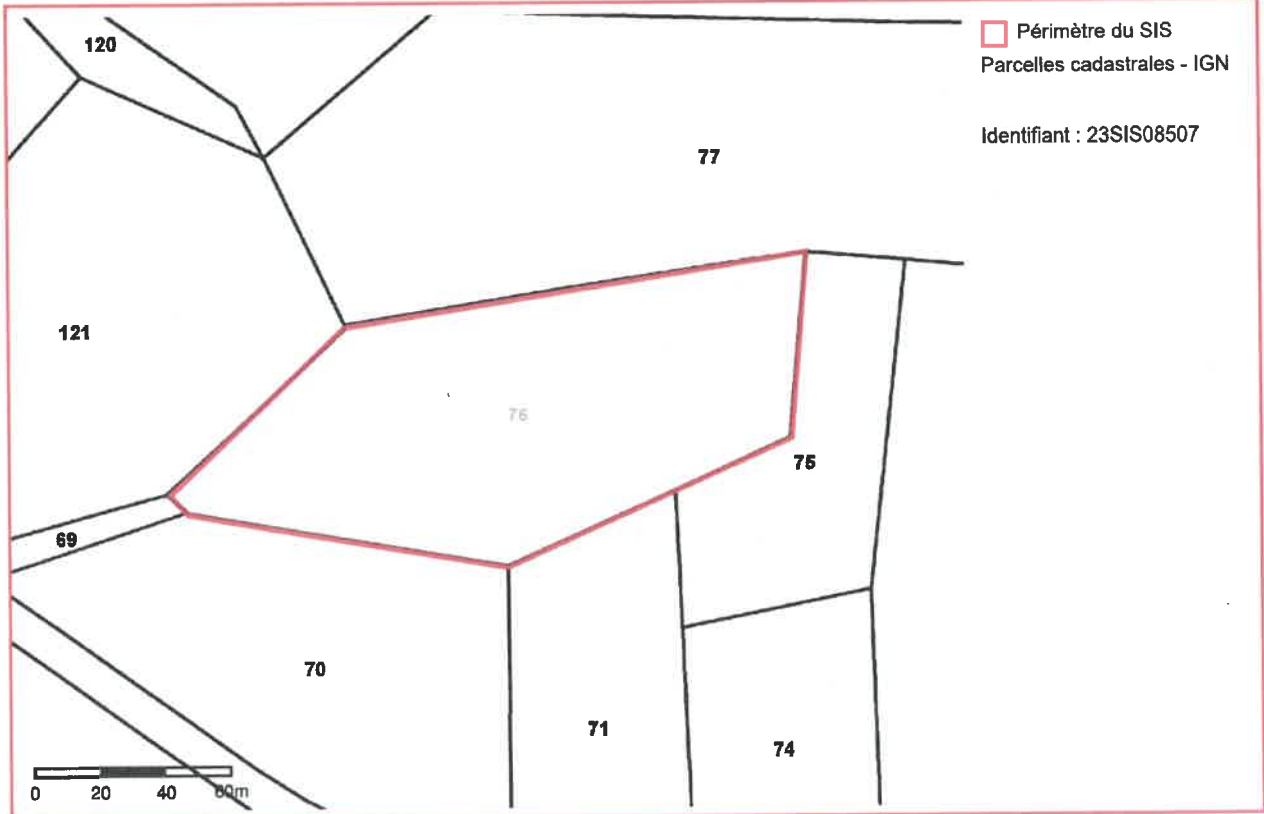
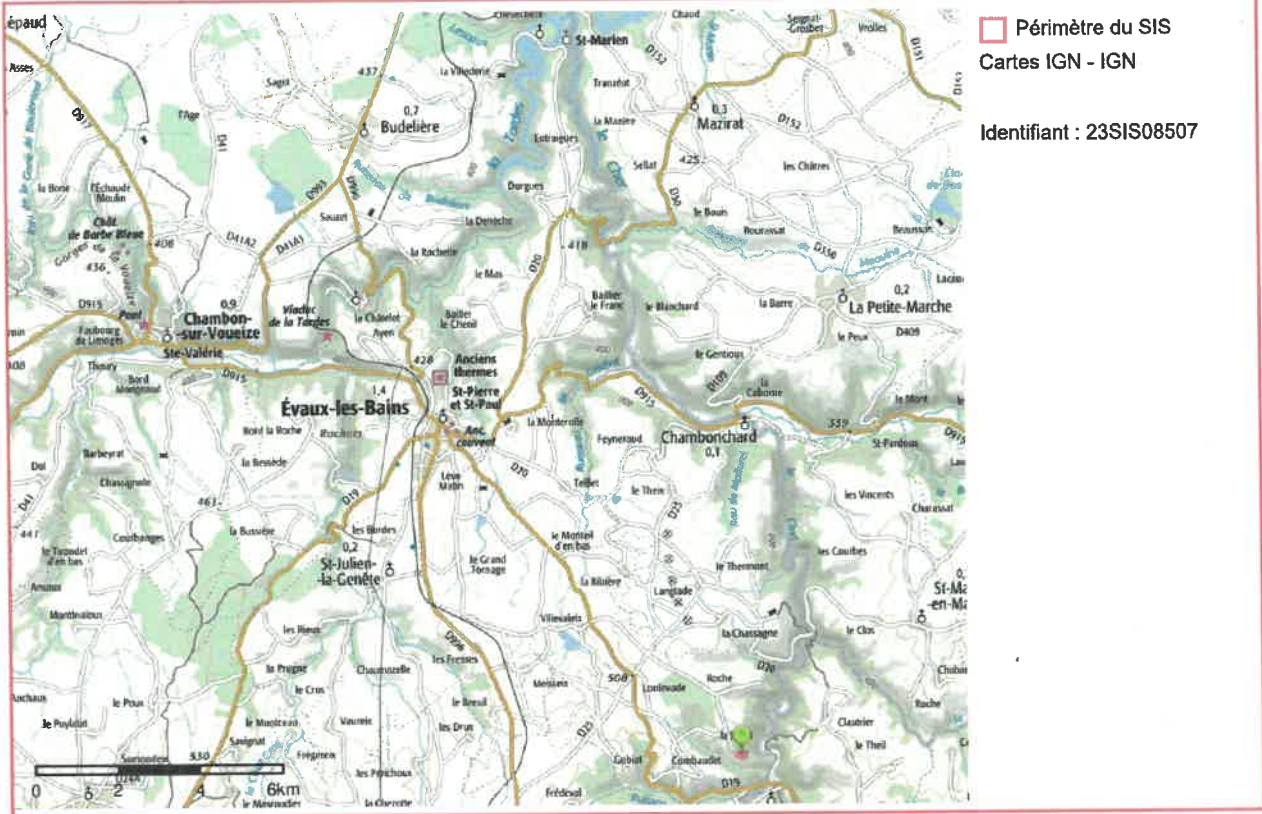
## Gestion de documents

Titre	Commentaire	Diffusable
Fiche site LA CASSINE		Oui
Controles IRSN	après travaux de reamenagement	Oui
fiche IRSN	avant travaux de réaménagement	Oui

## Historique des interventions sur le SIS

Date	Action	Utilisateur	Organisme	Commentaires
10/04/ 2019	Création	LERAY Emilie	Administration - DREAL - DRIEE - DEAL	
29/04/ 2019	Soumission pour validation	LERAY Emilie	Administration - DREAL - DRIEE - DEAL	à vérifier / compléter par IH
20/05/ 2019	Demande de modification	HUBERT Isabelle	Administration - DREAL - DRIEE - DEAL	changement de statut pour modif IH direct
20/05/ 2019	Soumission pour validation	HUBERT Isabelle	Administration - DREAL - DRIEE - DEAL	OK IH
26/03/ 2020	Demande de modification	COMPANY Sonia	Administration - DREAL - DRIEE - DEAL	Docs à passer en diffusable
26/03/ 2020	Soumission pour validation	COMPANY Sonia	Administration - DREAL - DRIEE - DEAL	Docs passés en mode diffusable

# Cartographie




**GÉORISQUES**  
 Mieux connaître les risques sur le territoire

**Secteur d'information sur les Sols (SIS)**
**Fiche interne (non diffusable)**

Vu pour être annexé à notre arrêté en date de ce jour

 GUÉRET, le **3 MAI 2021**
**Identification**

**Identifiant** 23SIS08758  
**Nom usuel** LE CHATELET  
**Adresse** Evaux les bains - D996  
**Lieu-dit**

 Pour la Préfète et par délégation,  
 Le Secrétaire Général,

Renaud NURY

**Département** CREUSE - 23

**Commune principale** EVAUX LES BAINS - 23076

**Caractéristiques du SIS** La parcelle (parcelle 55, section AK) est située en rive droite de la Tardes, en contrebas de la route départementale D996 qui relie Evaux-les-bains au Châtelet, à 750 m à vol d'oiseau de l'ancienne usine de traitement du minerai, localisée en rive gauche de la rivière.

Des résidus de traitement auraient été déversés en rive droite à l'aide d'une conduite hydraulique, mais plus aucune trace n'est visible : le terrain a été totalement remodelé il y a quelques dizaines d'années afin d'y implanter un camping, projet qui n'a jamais abouti.

A proximité des ruines de l'ancien Moulin Cadet, il subsiste sur environ 1500 m<sup>2</sup> des produits fins qui présentent une concentration n'excédant pas les 3000 ppm d'arsenic. L'épaisseur a été estimée à 1 m au plus.

Cette parcelle est destinée à la production de bois. Quelques moutons destinés à la consommation personnelle du propriétaire pâturent habituellement dans ces bois.

Dans la mesure où il paraît difficile d'envisager l'enlèvement du dépôt en raison des problèmes d'accès, il a été recommandé au propriétaire de clôturer la zone pour empêcher les moutons d'y accéder et de laisser la végétation se développer.

**Etat technique** Site concerné par une pollution diffuse d'origine minière

**Observations** Présence de résidus de traitement de minerai aurifère (en lien avec l'exploitation du site minier aurifère du Châtelet à Budelière) sur une partie de la parcelle (env. 1500 m<sup>2</sup>).  
Contour zone à investiguer avec précision.

**Références aux inventaires**

Organisme	Base	Identifiant	Lien
-----------	------	-------------	------

## Sélection du SIS

Statut Soumis

Critère de sélection Terrains concernés à risques potentiels, à diagnostiquer

Commentaires sur la sélection

### Précision des contours

Localisation D'après des plans anciens et actuels à l'échelle appropriée

Cadastre

Observations sur la numérisation

## Caractéristiques géométriques générales

Coordonnées du centroïde 659732.0 , 6566779.0 (Lambert 93)

Superficie totale 8851 m<sup>2</sup>

Perimètre total 934 m

Précision des contours

## Liste parcellaire cadastral

Date de vérification du parcellaire

Commune	Section	Parcelle	Date génération
EVAUX LES BAINS	AK	55	15/05/2019

## Gestion de documents

Titre	Commentaire	Diffusable
rapport geoderis	2013	Oui

## Historique des interventions sur le SIS

Date	Action	Utilisateur	Organisme	Commentaires
15/05/2019	Création	LERAY Emilie	Administration - DREAL - DRIEE - DEAL	
28/05/2019	Soumission pour validation	HUBERT Isabelle	Administration - DREAL - DRIEE - DEAL	OK IH
26/03/2020	Demande de modification	COMPANY Sonia	Administration - DREAL - DRIEE - DEAL	Docs à passer en diffusable
26/03/2020	Soumission pour validation	COMPANY Sonia	Administration - DREAL - DRIEE - DEAL	Docs passés en diffusable

# Cartographie

